



Rutas de 
senderismo
2025





Programación

Rutas de senderismo



23 febrero

Desierto de Tabernas



16 marzo

Senderos de Cerro Maúllo,
de la Cruz de Víznar y Cueva del
Agua, Sierra de Huétor



6 abril

La Mena-Macenas, Mojácar



18 mayo

Puerto de la Ragua, Chullo,
Laguna Seca



14 y 15 junio

Sierra de Cazorla



12 julio

Cala del Plomo, Cala de Enmedio,
Aguamarga



26 octubre

Bacares al Barracón



16 noviembre

Molinos de Izfalada, Huéneja



14 diciembre

El Jalí, Sierra Cabrera



Reglamento

Salidas de senderismo

- Estas salidas están dirigidas a mayores de 18 años. El Área de Juventud del Ayto. de Roquetas de Mar no se responsabiliza de los usuarios menores de esa edad, los cuales, deben ir acompañados de un tutor mayor de edad.
- Los menores deberán presentar autorización de los padres indicando la persona que lo tutelaré en el viaje.
- En las rutas circulares se dará la opción a los participantes de ir en su propio coche al lugar de la actividad, siempre y cuando lo comuniquen con la suficiente antelación.
- Se trata de un viaje en grupo por lo que es necesario respetar los horarios establecidos.
- La entidad organizadora se reserva el derecho de cambiar alguna de las partes del programa o servicios.
- En caso de estar inscrito y no poder participar en la ruta prevista, sólo se reservará plaza para una futura salida si la Organización ha podido disponer de esa plaza antes del jueves anterior a dicha ruta.
- Habrá un descuento del 50% por familia numerosa. La acreditación de tal condición se realizará mediante la presentación, anexa a la solicitud, de la fotocopia del título en vigor.
- El Área de Juventud se reserva el derecho de cancelar la salida en caso de que no se cubra el número mínimo de participantes. Se comunicará con el suficiente tiempo de antelación si la ruta se celebrará en otra fecha o definitivamente se suspende, procediendo a la devolución de la cuota.
- Las salidas serán a las 8 de la mañana (excepto las salidas nocturnas que serán a las 20.00 h) desde la tienda de colchones junto al Pabellón Infanta Cristina, con paradas en la Gasolinera de Las Arenas (El Parador) a las 8.15 h. y en la Gasolinera Ballezol (Almería) sobre las 8.30 h. (en caso de que el trayecto pase por Almería).
- Para más información, los usuarios disponen de los teléfonos **950 338 593** y **950 338 608** así como el email **senderismo.juventud@roquetasdemar.es**



Rutas de senderismo







Máximo
50 plazas

23 Febrero

12€



PR-A 269 Sendero del Desierto, Tabernas Paraje Natural Desierto de Tabernas

El sendero del Desierto de Tabernas, nos permite recorrer sin apenas desnivel y muy cómodamente, este Paraje Natural. Declarado como tal en 1989, ha sido y sigue siendo escenario del rodaje de numerosas películas.

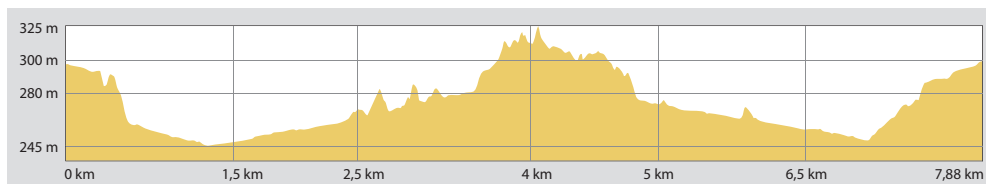
El Desierto de Tabernas es una cuenca de sedimentación marina, colmatada por materiales blandos, que ha recibido de forma constante la acción erosiva del viento y de las aguas torrenciales, modelando el paisaje de badlands más impresionante de Europa, un paisaje repleto de barrancos, taludes y cárcavas. Estamos por lo tanto en un “desierto”, con un clima caracterizado por temperaturas medias elevadas y altos niveles de salinidad, circunstancias que confluyen para acentuar, si cabe aún más, el carácter árido de esta zona.

Distancia: **8 km**

Duración: **3 h 30 m**

Dificultad: **Baja**

Tipo de recorrido:
Circular







Máximo
50 plazas

16 Marzo

12€



Saludable

Senderos de Cerro Maúllo, de la Cruz de Víznar y Cueva del Agua Parque Natural Sierra de Huétor, Granada

En el centro de la provincia de Granada, y a escasos 20 kilómetros de la capital, se encuentra el Parque Natural Sierra de Huétor. Un conjunto de sierras de media altura, donde se alternan estrechos barrancos, arroyos, tajos y calares formando un relieve complejo debido a la naturaleza caliza del terreno.

El principal atractivo del primer sendero, es el mirador que alcanzamos al coronar el Cerro del Maúllo. Inesperadamente descubrimos que en él había excavado algo parecido a un castillo fortificado que sirvió de trinchera durante la Guerra Civil. Los soldados se comunicaban emitiendo sonidos parecidos al maullar de los gatos monteses que habitan esta zona y dan nombre al cerro.

El sendero de la Cruz de Víznar nos permite disfrutar de vistas al paisaje agreste de estas sierras, repobladas fundamentalmente de pinos, en las que hoy se recupera la vegetación natural, el monte mediterráneo con encinas, quejigos y su matorral característico. Cada municipio corona su pico más alto con una cruz, para señalar las cumbres de sus pueblos. Así, desde el cerro de Víznar podemos ver las cruces de Alfacar, Huétor Santillán y, a lo lejos, la de Beas de Granada.

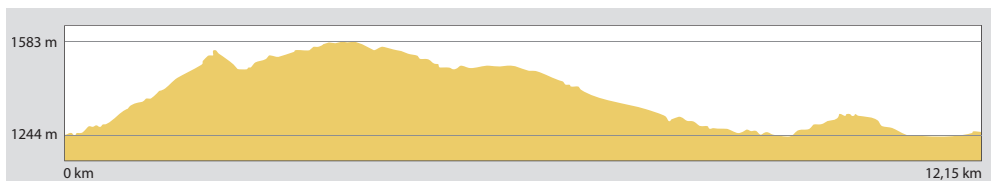
El último de los senderos nos llevará hasta la Cueva del Agua desde la que, a pesar de estar cerrada por motivos de conservación, podremos comprobar el tesón del agua modelando estos paisajes y horadando abrigos y cuevas como ésta, utilizadas como refugio.

Distancia: **12 km**

Duración: **3 h 30 m**

Dificultad: **Media**

Tipo de recorrido:
Circular







Máximo
50 plazas

6 Abril

12€



Familiar

La Mena-Macenas, Mojácar

En esta ocasión nos trasladamos hasta uno de los pueblos más bonitos de nuestra provincia: Mojácar. Comenzaremos al final del paseo marítimo, un poco más allá del conocido Pueblo Indalo, en la desembocadura de la rambla de Alfaix. Se trata de un recorrido que discurre junto al mar, a los pies de Sierra Cabrera, durante la caminata podremos descubrir algunas de las playas menos conocidas de la costa almeriense.

El sendero avanza por el antiguo camino que unía las localidades de Mojácar y Carboneras, muy frecuentado sobre todo durante el siglo XIX, motivado por las idas y venidas de los mineros, transportistas y arrieros durante los años que duraron las explotaciones mineras de hierro de La Mena de Macenas.

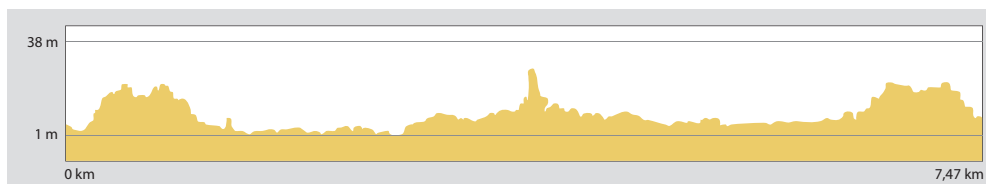
Durante la jornada conoceremos lugares tan singulares como la Piedra del Nazareno, un peñasco de forma singular, por encima del cual se pueden observar restos de la actividad minera, el Castillo de Macenas y la torre vigía del Pirulico, ambos construidos para vigilar la costa de posibles ataques piratas.

Distancia: **7,5 km**

Duración: **2 h 30 m**

Dificultad: **Baja**

Tipo de recorrido:
Lineal







Máximo
50 plazas

18 Mayo

12€



Saludable

Puerto de la Ragua, Chullo, Laguna Seca Parque Natural Sierra Nevada

El Puerto de la Ragua, vía de comunicación entre las comarcas de La Alpujarra y el Marquesado del Zenete, ha sido históricamente lugar de constante trasiego de arrieros y comerciantes, que pasaban de un lado a otro del macizo montañoso para intercambiar, comprar y vender toda clase de mercancías.

Desde el Puerto iniciaremos la conquista de la cumbre más alta de la provincia de Almería, por un frondoso pinar, primero, y por un carril rodeado de piornos, después. Tras unas dos horas de ascenso llegaremos a la cumbre del Chullo, desde allí podremos disfrutar del inmenso paisaje que nos rodea: al sur, el mar Mediterráneo, La Alpujarra y la Sierra de Gádor; al este, las estribaciones de la Sierra Nevada más oriental; al norte, la comarca del Marquesado; y al oeste, las grandes cumbres de Sierra Nevada destacando, al fondo, el Mulhacén y la Alcazaba.

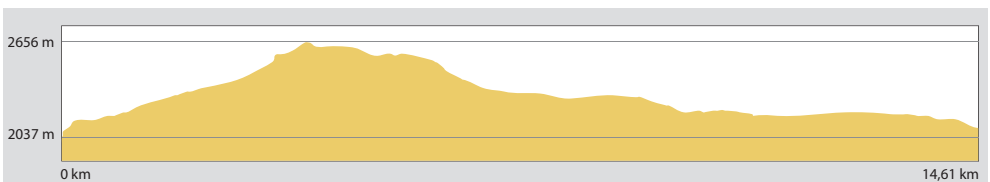
Distancia: **15 km**

Duración: **5 h 30m**

Dificultad: **Alta**

Tipo de recorrido:
Circular

Retomadas las fuerzas iniciaremos el descenso caminando por la cuerda de la montaña hasta llegar a la Laguna Seca. El regreso al Puerto de la Ragua lo haremos por una bonita vereda entre piornos en flor atravesando varios barrancos como el de Dólar que vierte sus aguas al río Izfalada.







Máximo
35 plazas



14 y 15 Junio

60€



Campamento

Fin de semana en Sierra de Cazorla

Día 1: GR-247 Bosques del Sur

El GR-247 es la ruta senderista más larga de las que recorren el que es el mayor espacio natural de España, ofrece 478 kilómetros señalizados, a lo largo de 21 etapas principales y 11 derivaciones a lugares de interés.

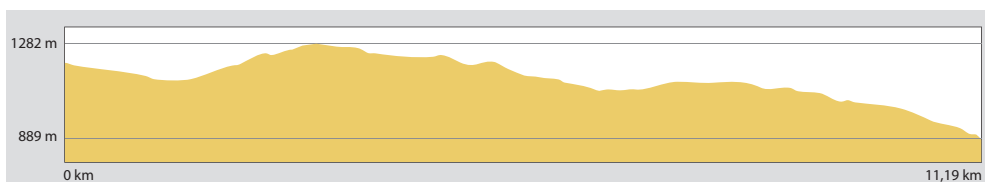
En esta ocasión, recorreremos un tramo de la Etapa 10 "Refugio C.F. La Zarza-La Iruela". Nos incorporamos al trazado en el entorno del Puerto de Las Palomas, lugar en el que la ruta recorre una amplia zona que en 2001 fue azotada por un incendio. A pesar de ello, la riqueza botánica y faunística que encontraremos es excepcional. Bosques de pinos laricios y negrales, encinares, quejigales, sabinas, enebros, cornicabras, majuelos, arces y un sotobosque con mucho boj, proporcionan las condiciones ideales para albergar a grandes herbívoros, rapaces, carroñeros y gran cantidad de aves insectívoras.

Distancia: **11,5 km**

Duración: **3 h 30 m**

Dificultad: **Media**

Tipo de recorrido:
Lineal







Máximo
35 plazas



14 y 15 Junio

60€



Fin de semana en Sierra de Cazorla

Día 2: Sendero Gilillo

Este sendero discurre, en su gran parte, por un camino de herradura, antiguamente destinado a la circulación de personas o bestias de carga. A lo largo del trazado, se pueden observar bancales de cultivo con casas aisladas, principalmente al inicio, y, posteriormente, pinares de repoblación y roquedos con encinares o espinares dispersos.

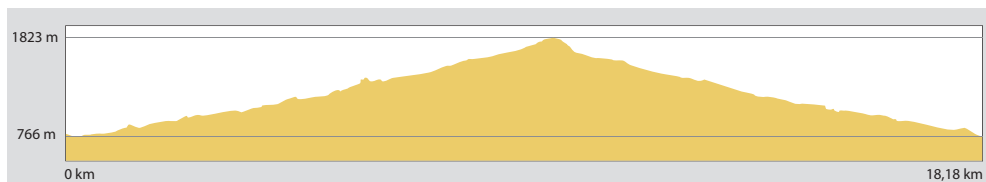
Tras realizar un precioso tramo del SL-A 266 "Río Cerezuelo" llegaremos a una pista forestal que pasará junto a la cascada de la Malena, solo visible en época de lluvias, y nos llevará hasta el área recreativa de Riogazas. Continuaremos ascendiendo hasta el Collado de Cagahierro, el Puerto Gilillo y por fin la cumbre del mismo nombre.

Distancia: **19 km**

Duración: **7 h**

Dificultad: **Alta**

Tipo de recorrido:
Circular







Máximo
50 plazas



12 Julio

12€



Cala del Plomo, Cala de Enmedio, Aguamarga Parque Natural Cabo de Gata - Níjar

En esta ocasión comenzaremos junto a la carretera que une Fernán Pérez con Aguamarga, caminaremos por una pista forestal salpicada de olivos, higueras y palmeras hasta llegar a la Rambla del Plomo y desde allí hasta la cala del mismo nombre. Desde aquí, nos uniremos al sendero que viene desde Las Negras y la Cala de San Pedro, rodeando el Cerro de la Higuera.

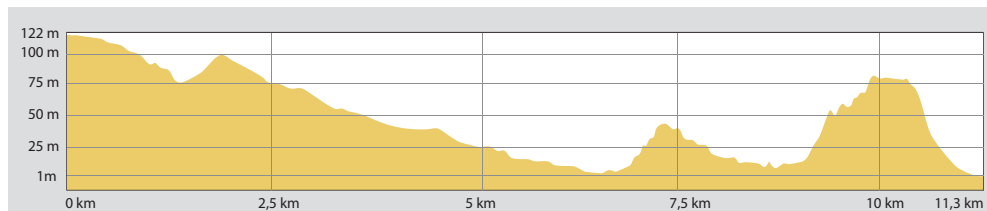
Distancia: **11,3 km**

Duración: **3 h 30 m**

Dificultad: **Media**

Tipo de recorrido:
Lineal

Nos desviaremos de nuestro sendero para una visita obligada a la Cala de Enmedio para disfrutar de su acantilado de paredes blancas compuesto de ceniza volcánica. Ya solo nos quedará subir hasta la cresta de una pequeña loma que nos llevará hasta la pequeña localidad de Aguamarga, fin de nuestro recorrido.







Máximo
50 plazas



26 Octubre

12€



Saludable

PR-A 454 De Bacares al Barrancón Sierra de los Filabres

Bacares está situado en la falda de la Sierra de los Filabres, en el noroeste de la provincia de Almería, comarca del Alto Almanzora. De relieve abrupto, el municipio se encuentra rodeado de numerosas cumbres como la del Calar Alto 2.168 m, Tetica de Bacares 2.080 m, o el Cerro de María Antonia, 1.932 m. A pesar de las dificultades, a lo largo de la historia, la mano del hombre ha ido cambiando el paisaje realizando bancales que permitieran el cultivo de la tierra.

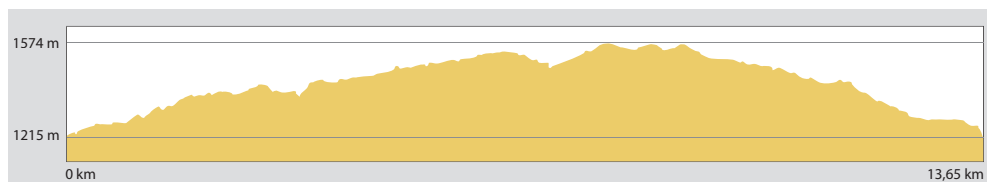
Distancia: **13,7 km**

Duración: **4 horas**

Dificultad: **Media**

Tipo de recorrido:
Circular

Este recorrido pone en valor un viejo camino de herradura con escarihuellas que discurre paralelo al río del Barrancón, y que comunicaba el pueblo con los cortijos y aldeas, ahora despoblados río arriba, entre ellas el Barrancón y Los Carreños. Por estas sendas se comunicaban las cortijadas de la zona. La vuelta se hace por caminos carreteros y pistas forestales, con vistas, en el último tramo, del Layón, Bacares y el valle del Almanzora al fondo.







Máximo
50 plazas



16 Noviembre

12€



Familiar

Los Molinos de Izfalada, Huéneja

Parque Natural Sierra Nevada

Trayecto circular que parte de las cercanías de la población de Huéneja y nos acerca a un paisaje natural y cultural de indudable belleza.

Se alternan a lo largo del camino zonas de cultivo, de almendros y olivos, con áreas forestales entre las que destacan bosques de galería y castaños centenarios. Junto a todo ello, el recorrido está salpicado de un importante patrimonio cultural y etnográfico, con los viejos molinos y acequias de Isfalada como principal atractivo.

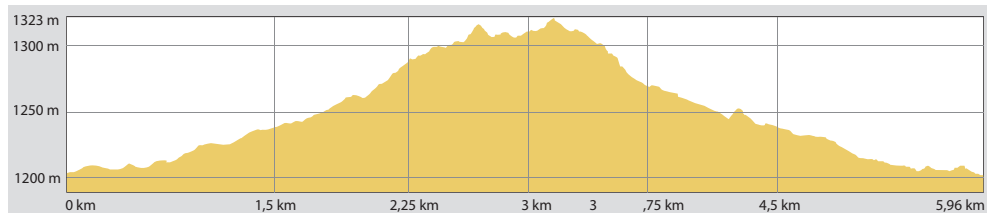
Distancia: **6 km**

Duración: **2 h**

Dificultad: **Baja**

Tipo de recorrido:
Circular

El sendero finaliza en el Área Recreativa de los Castaños que, como su nombre indica, está poblada de numerosos árboles centenarios, todos ellos con un porte imponente y un grosor de tronco soberbio, que hacen del castañar de Huéneja una arboleda realmente singular.





PR-A
370

SENDERO "TURRE - EL JALI"

Sendero circular de 18Km que transcurre por unos de los parajes menos conocidos de la provincia de Almería, aunque en este se rodara algunas de las escenas de la película **INDIANA JONES Y LA ÚLTIMA CRUZADA**. Con más de 4 millones de espectadores a lo largo del planeta y una recaudación superior a los 9 millones de euros, Indiana Jones y la última cruzada se convirtió, en 1989, en una de las películas más importantes de la historia del cine de aventuras. La fórmula de dicho éxito, que se repetía por tercera vez, fue la química lograda entre Harrison Ford y Sean Connery más la conjunción de las brillantes y creativas mentes de Steven Spielberg y George Lucas.

Saldrémos desde la plaza de Turre y tras callejear alcanzaremos un camino forestal, este nos conducirá hacia el cerro del Judío, lugar donde se encontraron restos de las primeras civilizaciones que habitaron el lugar como son los iberos.

Seguiremos nuestro caminar hasta alcanzar el cerro del Jali (665mts. de altitud) este nos proporcionará unas vistas increíbles ya que hacia su vertiente surroeste podremos observar parte del istmo, desde Cabo Gipe hasta Carbonera, y por su vertiente noroeste parte del valle del Almanzora y tierras que rodean a este. Nos desplazaremos por una senda que rodean a este. Por la zona mas elevada no nos impediran seguir contemplando estas maravillosas vistas.

Descenderemos hacia la zona de Mofar dirección Noroeste, pasaremos por una serie de cortijos tobanos de la zona y que su época de esplendor fue sobre (1820-1845) donde la economía de sus gentes no era otra que la ganadería y el cultivo de patata, esparto y trigo entre otros.

Alcanzaremos la rambla de Mofar que nos llevara hasta nuestro destino final, La villa de Turre.

RUTA		SEÑALIZACIÓN	
Inicio	Fin	Inicio	Fin
Distancia	Altitud	Inicio	Fin
Temperatura	Altitud	Inicio	Fin
Temperatura	Altitud	Inicio	Fin



Máximo
50 plazas

14 Diciembre

12€



Saludable

PR-A 370 Turre - El Jalí

Sierra de Cabrera

Este sendero se adentra en el corazón de Sierra Cabrera. El primer tramo del recorrido discurre por una pista forestal que, en unos 8 kilómetros, nos lleva hasta el Cortijo Jalí. La subida es continua, sin embargo, las condiciones del camino permiten subir sin mayores dificultades. Durante el ascenso, el aumento progresivo de altura, nos permitirá disfrutar de unas panorámicas cada vez más espectaculares. Podremos ver tanto los lugares cercanos como Turre, Bédar, Garrucha, la playa de Macenas, con su fortaleza, como los más lejanos Sierra Almagrera, Sierra de los Filabres e incluso Sierra Nevada.

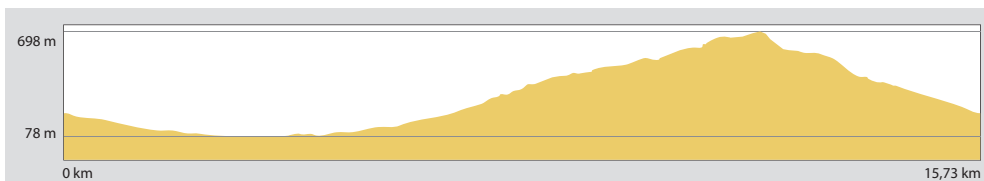
Distancia: **16 km**

Duración: **5 h**

Dificultad: **Media-Alta**


Tipo de recorrido:
Circular

Una vez finalizada la subida la belleza del paraje bien merece el esfuerzo realizado. Tras disfrutar del entorno, desde el Cortijo Jalí, comenzaremos el descenso hacia la Rambla de Mofar que nos llevará de nuevo al inicio. Durante todo el recorrido podremos disfrutar de la típica vegetación almeriense: palmito, albaida, esparto y multitud de plantas aromáticas como el tomillo morado o la lavanda rizada. Como curiosidad decir que en esta zona se rodaron algunas escenas de la película "Indiana Jones y la Última Cruzada".









INSCRIPCIONES

ÁREA DE JUVENTUD
CASA DE LA CULTURA

Tels. 950 338 593 · 950 338 608

senderismo.juventud@roquetasdemar.es

www.roquetasdemar.es

ORGANIZA



AYUNTAMIENTO DE
ROQUETAS DE MAR